
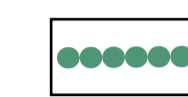



Groenkaart Stedelijk gebied Ermelo

Vastgesteld december 2017


Hoofdgroenstructuur

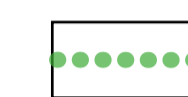
 Groenvlakken
inclusief waardevolle bomen

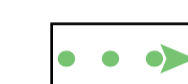
 Lijnvormig groen
inclusief waardevolle bomen

 Te ontwikkelen

Nevegroenstructuur

 Groenvlakken
inclusief waardevolle bomen

 Lijnvormig groen
inclusief waardevolle bomen

 Te ontwikkelen

 Beeldbepalend
particulier groen

Waardevolle bomen

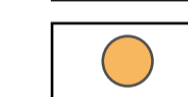
 Gemeente

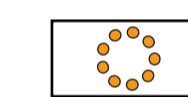
 Particulieren

Groene functies

 Groene 'parels'

 Toekomstige Groene
'parels'

 Speellocaties en
beleefstuinen


 Speellocaties en
beleefstuinen gewenst

 Voorzieningen wateropvang

 Zoekgebied wateropvang

Omgeving


 Bos


 Heide

 Oude broekontginningen

 Kampenlandschap

 Enkdorpenlandschap

 Jonge heideontginningen

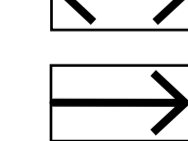
 Spreng (beken)

 Waterpartij

Overig

 Ruimtelijke ordenings
projecten 2017-2019

 Geleidelijke overgang
tweezijdig

 Geleidelijke overgang
enkelzijdig